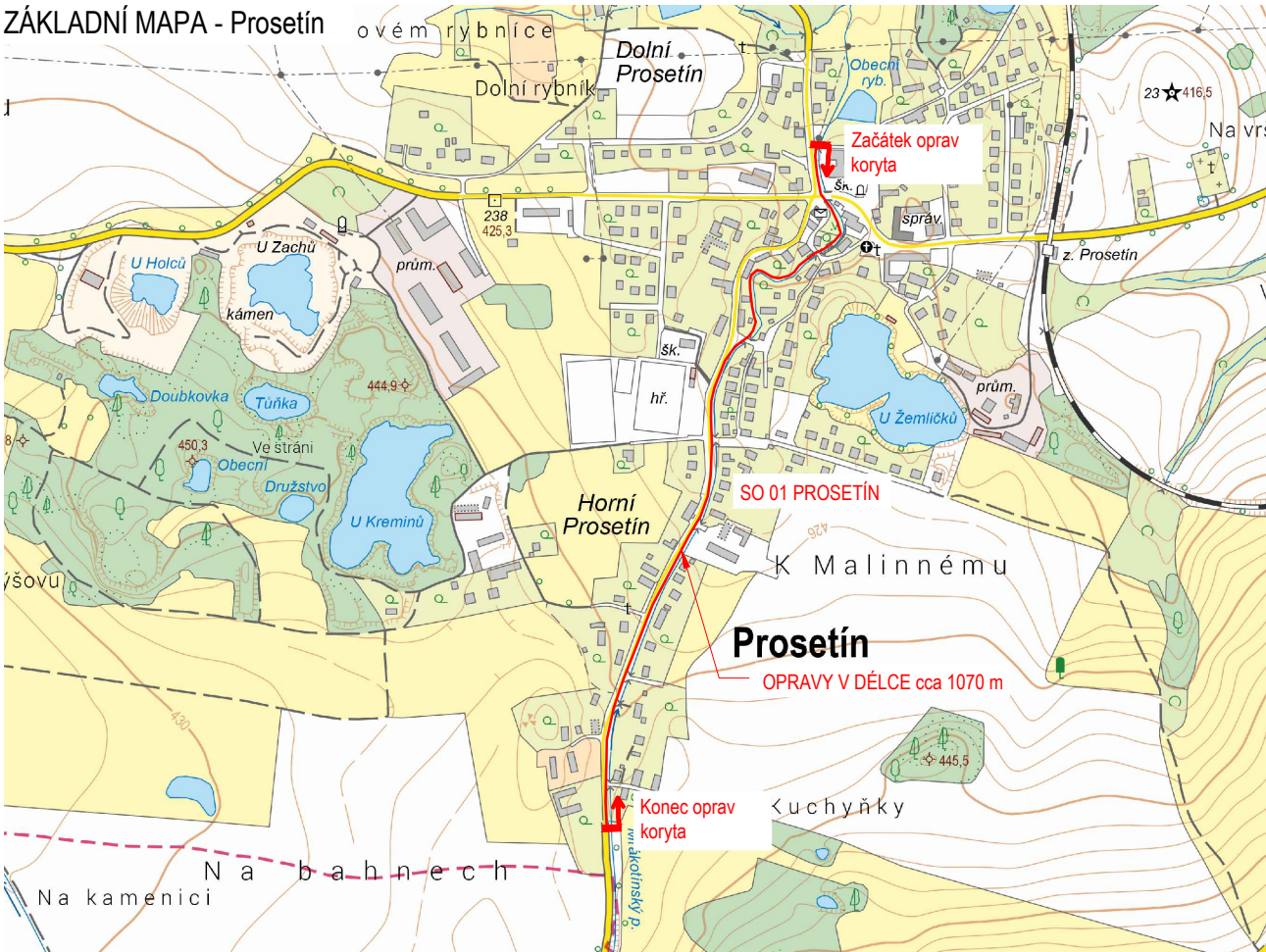



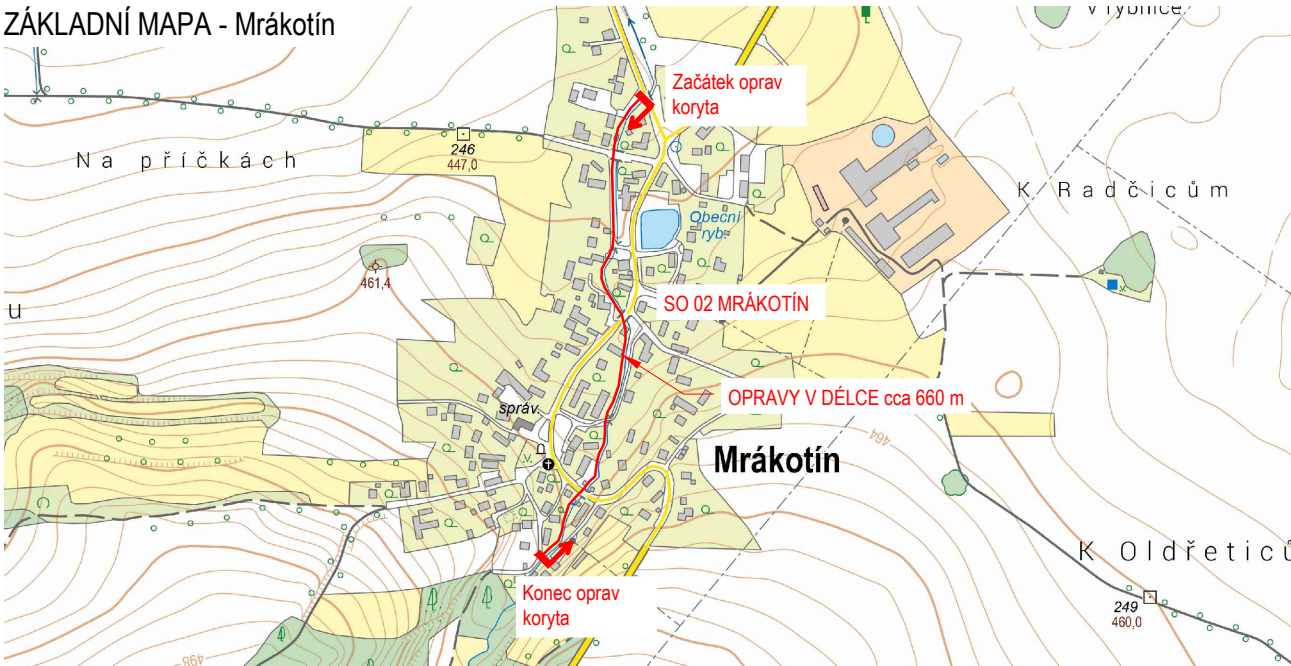
SITUAČNÍ VÝKRES ŠIRŠÍCH VZTAHŮ

ZÁKLADNÍ MAPA

Měřítko: 1:10 000

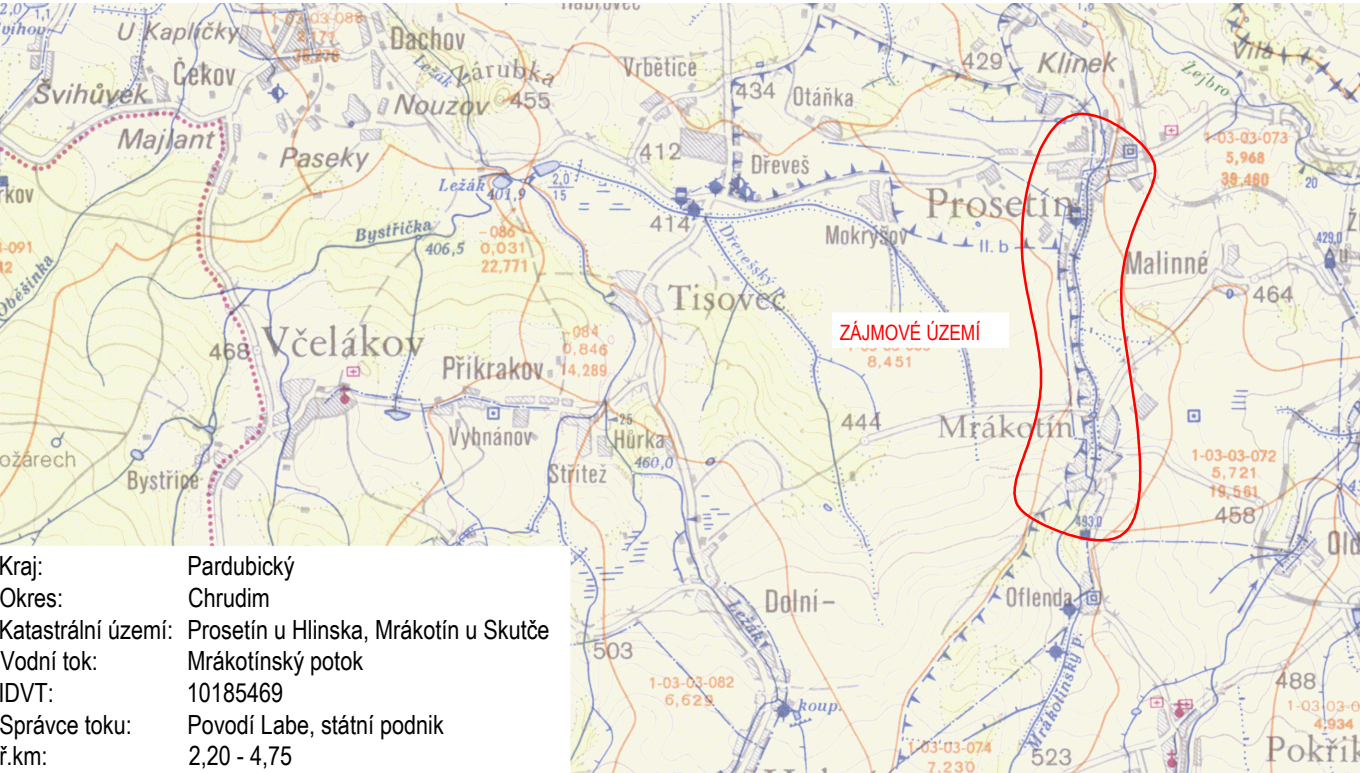


ZÁKLADNÍ MAPA - Mrákotín



VODOHOSPODÁŘKÁ MAPA

Měřítko: 1:50 000



Kraj: Pardubický
Okres: Chrudim
Katastrální území: Prosetín u Hlinska, Mrákotín u Skutče
Vodní tok: Mrákotínský potok
IDVT: 10185469
Správce toku: Povodí Labe, státní podnik
ř.km: 2,20 - 4,75
ČHP: 1-03-03-0740

revize	popis	datum	schválil
01			
02			
03			
04			
05			

<div><div><div>STATING</div><div>Eko</div></div></div> <div>STATING s.r.o. Jižní 870/2, Slezské Předměstí, 500 03 Hradec Králové provozovna: Kostecká Lhota 100, 517 41 Kostelec nad Orlicí T: +420 494 321 231, E: stating@stating.cz, W: www.stating.cz</div>			Autorizace:	
Investor: Povodí Labe, státní podnik				
Hlavní projektant:	Ing. Jiří Kaplan			
Vypracoval:	Ing. Aleš Hejtman			
Kontroloval:	Ing. Jiří Kaplan		Paré č.:	
Kraj: Pardubický	K.ú.: Prosetín u Hlinska, Mrákotín u Skutče	Č.zakázky: 061 - 089	Počet A4:	2
Akce:			Datum:	8/2025
Mrákotínský potok, Prosetín - Mrákotín, obnova koryta, ř.km 2,200 - 4,750 – zpracování PD			Změna:	-
Název části:	VÝKRESOVÁ ČÁST DOKUMENTACE		Stupeň:	Zjednodušená PD
Příloha:	SITUAČNÍ VÝKRES ŠIRŠÍCH VZTAHŮ		Část:	C
			Č.přílohy:	C.1
			Měřítko	1:50000,10000